

Сообщение о возможном установлении публичного сервитута
Атнинским районным исполнительным комитетом в интересах
ООО «Газпром газификация» в отношении земель и части земельных участков
с кадастровыми номерами 16:10:000000:95, 16:10:000000:690, 16:10:090501:153,
16:10:000000:688, 16:10:000000:689, 16:10:090504:68, 16:10:090401,
16:10:090504, 16:10:090501

1. Наименование уполномоченного органа, которым рассматривается ходатайство об установлении публичного сервитута – Атнинский районный исполнительный комитет Республики Татарстан

2. Цели установления публичного сервитута: Строительство и эксплуатация линейного объекта системы газоснабжения местного значения «Газопровод межпоселковый к с. Епанчино Атнинского района» на территории Коморгузинского сельского поселения Атнинского муниципального района.

Испрашиваемый срок установления публичного сервитута: 10 лет.

3. Описание местоположения границ публичного сервитута:

1) часть земельного участка с кадастровым номером 16:10:000000:95 (в.т.ч обособленные участки 16:10:090501:22, 16:10:090501:73, 16:10:090504:17, 16:10:090504:33, 16:10:090504:25) расположенного по адресу (местоположение): Республика Татарстан, Атнинский муниципальный район, Коморгузинское сельское поселение, категория земель: земли сельскохозяйственного назначения;

2) часть земельного участка с кадастровым номером 16:10:000000:690 расположенного по адресу (местоположение): Республика Татарстан, Атнинский муниципальный район, Коморгузинское сельское поселение, категория земель: земли сельскохозяйственного назначения;

3) земельный участок с кадастровым номером 16:10:090501:153 расположенного по адресу (местоположение): Республика Татарстан, Атнинский муниципальный район, Коморгузинское сельское поселение, категория земель: земли сельскохозяйственного назначения;

4) часть земельного участка с кадастровым номером 16:10:000000:688 расположенного по адресу (местоположение): Республика Татарстан, Атнинский муниципальный район, Коморгузинское сельское поселение, категория земель: земли сельскохозяйственного назначения

5) часть земельного участка с кадастровым номером 16:10:000000:689 расположенного по адресу (местоположение): Республика Татарстан, Атнинский муниципальный район, Коморгузинское сельское поселение, категория земель: земли сельскохозяйственного назначения

6) земельный участок с кадастровым номером 16:10:090504:68 расположенного по адресу (местоположение): Республика Татарстан, Атнинский муниципальный район, Коморгузинское сельское поселение, категория земель: земли сельскохозяйственного назначения

7) земельный участок с кадастровым номером 16:10:090401: расположенного по адресу (местоположение): Республика Татарстан, Атнинский муниципальный район, Коморгузинское сельское поселение,

8) земельный участок с кадастровым номером 16:10:090504 расположенного по адресу (местоположение): Республика Татарстан, Атнинский муниципальный район, Коморгузинское сельское поселение,

9) земельный участок с кадастровым номером 16:10:090501 расположенного по адресу (местоположение): Республика Татарстан, Атнинский муниципальный район, Коморгузинское сельское поселение,

4. Ознакомиться с поступившим ходатайством об установлении публичного сервитута и прилагаемым к нему описанием местоположения границ публичного сервитута, а также подать заявления об учете прав на указанные земельные участки (в случае, если права на них не зарегистрированы в Едином государственном реестре недвижимости) можно по адресу: 422750, Республика Татарстан, Атнинский район, с. Большая Атня, ул. Советская, д. 38. в отделе инфраструктурного развития Атнинского районного исполнительного комитета (с понедельника по пятницу с 8-00-17.00 час, обеденный перерыв с 12:00 по 13:00). По предварительной записи. Телефон для справок: 88436921013.

В течение 15 дней со дня опубликования сообщения о возможном установлении публичного сервитута в порядке, установленном для официального опубликования (обнародования) правовых актов поселения, городского округа, по месту нахождения земельного участка и (или) земель, указанных в пункте 3 данного сообщения.

5. Сообщение о поступившем ходатайстве, а также описание местоположения границ публичного сервитута, размещено на официальном сайте Атнинского муниципального района РТ (atnya.tatarstan.ru) в информационно-телекоммуникационной сети «Интернет».

6. Правообладатели земельных участков, подавшие заявления по истечении указанного срока, несут риски невозможности обеспечения их прав в связи с отсутствием информации о таких лицах и их правах на земельные участки.

7. Реквизиты решений об утверждении документа территориального планирования, документации по планировке территории, а также информацию об инвестиционной программе субъекта естественных монополий: Постановление Атнинского районного исполнительного комитета РТ №814 от 04.12.2023 «Об утверждении документации по проекту планировки и проекту межевания территории для объекта: «Газопровод межпоселковый к с. Епанчино Атнинского района» в Коморгузинском сельском поселении Атнинского муниципального района»

8. Сведения об официальных сайтах в информационно-телекоммуникационной сети «Интернет», на которых размещены утвержденные документы территориального планирования, документация по планировке территории, инвестиционная программа субъекта естественных монополий <https://www.fgistp.economy.gov.ru>

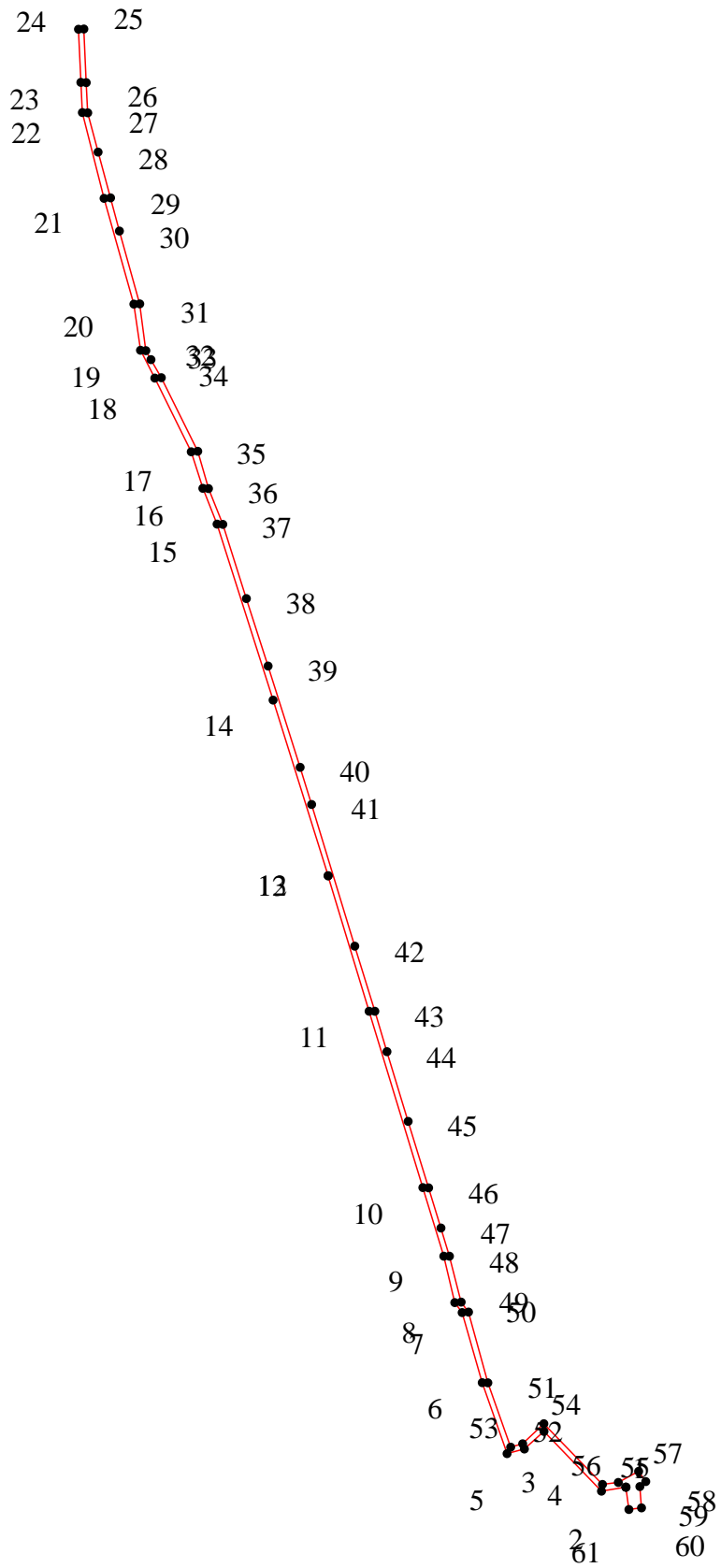
9. Графическое описание местоположения границ публичного сервитута, а также перечень координат характерных точек этих границ прилагается к сообщению (описание местоположения границ публичного сервитута)

Схема границ публичного сервитута
 Объект "Газопровод межпоселковый к с. Епанчино Атнинского района"

Каталог координат публичного сервитута

Площадь публичного сервитута <u>27480</u> м ²		
Обозначение характерных точек границ	Координаты, м	
	X	Y
1	2	3
1	512598.87	1328009.14
1	512598.87	1328009.14
2	512592.02	1327967.73
3	512693.41	1327870.12
4	512663.63	1327836.90
5	512655.74	1327807.54
6	512776.29	1327765.26
7	512895.22	1327731.25
8	512912.14	1327718.72
9	512990.89	1327700.14
10	513107.13	1327664.54
11	513406.60	1327573.36
12	513636.36	1327503.73
13	513636.59	1327503.88
14	513934.69	1327410.42
15	514233.40	1327315.26
16	514294.09	1327291.32
17	514356.07	1327271.44
18	514481.26	1327209.75
19	514528.39	1327185.43
20	514606.61	1327174.15
21	514786.18	1327123.60
22	514931.83	1327086.72
23	514983.10	1327084.24
24	515073.14	1327080.12
25	515073.56	1327089.24
26	514982.54	1327093.32
27	514931.28	1327095.81
28	514864.72	1327113.47
29	514786.92	1327134.56
30	514730.82	1327149.55
31	514607.01	1327184.09
32	514527.83	1327194.51
33	514512.44	1327203.16
34	514481.84	1327220.68
35	514356.85	1327282.59
36	514293.69	1327300.80
37	514232.84	1327325.16
38	514106.89	1327365.07

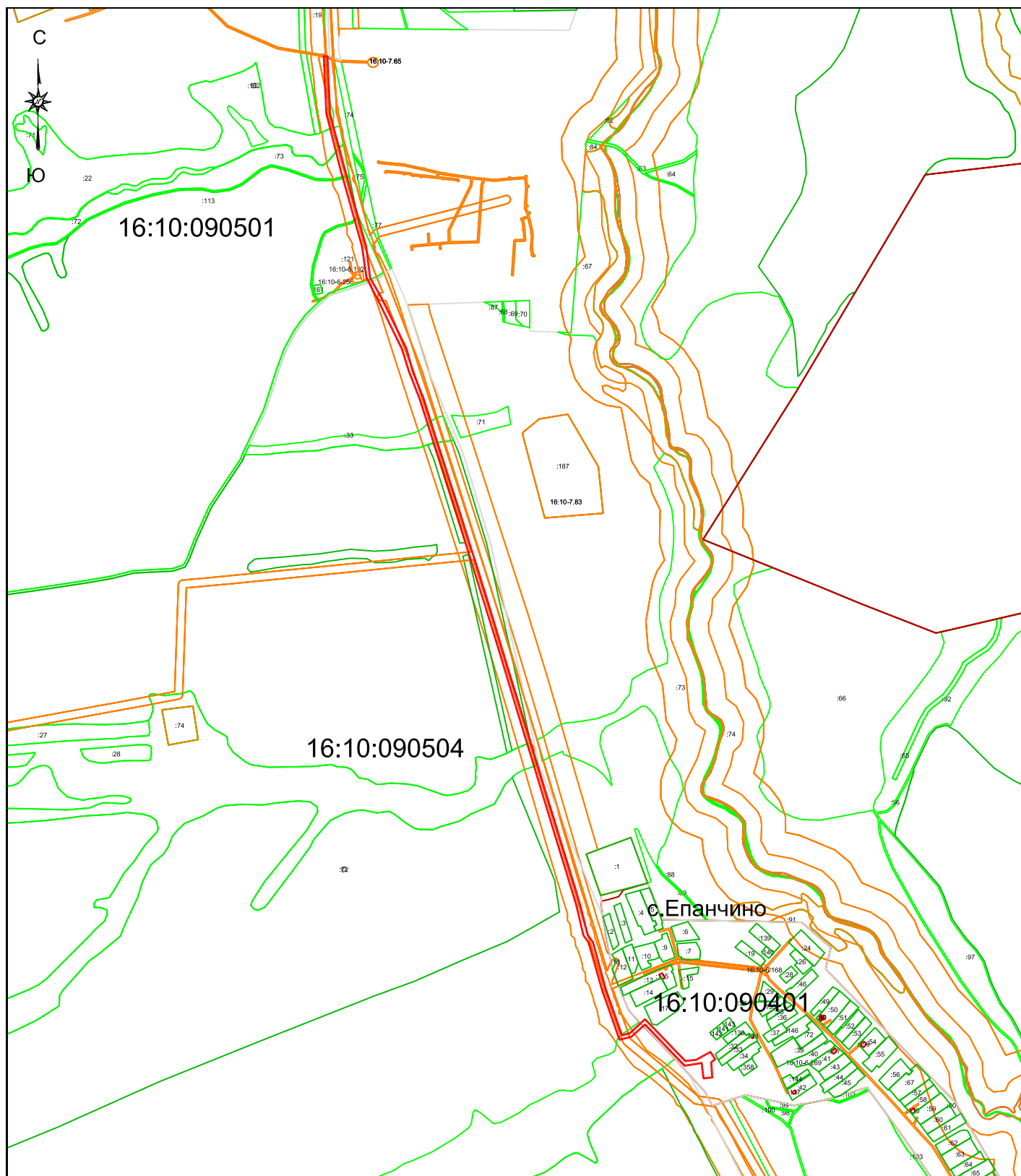
39	513992.43	1327401.87
40	513820.61	1327456.24
41	513757.46	1327475.75
42	513517.01	1327548.99
43	513406.46	1327583.18
44	513337.90	1327603.54
45	513219.54	1327639.59
46	513106.82	1327674.34
47	513038.57	1327695.31
48	512990.80	1327709.70
49	512912.85	1327729.53
50	512895.94	1327742.06
51	512775.91	1327774.96
52	512666.83	1327813.54
53	512672.57	1327833.91
54	512706.49	1327869.93
55	512603.45	1327969.41
56	512606.86	1327996.33
57	512625.69	1328030.80
58	512608.38	1328042.76
59	512599.80	1328032.79
60	512563.66	1328035.61
61	512560.91	1328014.20
1	512598.87	1328009.14



Масштаб: 1:12000






Схема границ публичного сервитута

Объект "Газопровод межпоселковый к с. Епанчино Атнинского района"



Условные обозначения:

Масштаб 1:10500

-  - граница кадастрового квартала
-  - граница проектируемого публичного сервитута
-  - граница населенного пункта
-  - граница земельных участков по кадастровому учету
-  - граница зоны с особыми условиями использования территории:
 - ЗОУИТ 16:00-6.2763 ВЛ 10 кВ Ф.04 ПС Б.Атня
 - ЗОУИТ 16:10-6.276 Охранная зона распределительного газопровода с инв.№2133
 - ЗОУИТ 16:10-6.672 Придорожная полоса автомобильной дороги общего пользования регионального значения Автомобильная дорога «Большая Атня - Чепчуги»